



új atlaszok

minden iskola számára akciós áron

Megjelent a Mozaik Kiadó új atlaszsorozata, amely 2012. március 31-ig osztálylétszámnyi mennyiségben rendkívül kedvezményes áron rendelhető meg. Az új atlaszok a korábbi MS-4111T, MS-4120T, és MS-4121T atlaszainkra épülnek, azok 4–8 oldallal bővített, frissített és több helyen átdolgozott változatai. Már az új atlaszaink is **szerepelnek a tankönyvjegyzéken.** A korábbi atlaszaink továbbra is megrendelhetők.



Kérjük, hogy az atlaszok ingyenes bemutatópéldányait igényeljék a kiadó területi képviselőitől!



Digitális térképakció – interaktív táblára!

Az új atlaszok digitális mozaMap változata is elérhető. Az atlaszokat bevezető iskolák a 2012/2013-as tanévben díjmentesen használhatják az atlaszok digitális térképeinek időkorlátos változatát.

Akciós áron!

760 Ft
1040 Ft helyett

1790 Ft
2290 Ft helyett

990 Ft
1460 Ft helyett



Környezetünk atlasza
képes
3-6. osztályosok számára

Földrajzi atlasz
képes
középiskolásoknak

Földrajzi atlasz
képes
5-10. osztályosok számára

Előtérben a vizualitás



Képes környezetünk atlasza MS-4103

- új fotókkal és diagramokkal
- interaktív táblához digitális formában is elérhető
- tartalmazza a korosztály számára szükséges térképeket
- látványos illusztrációk és fotók

kedvezményes áron:

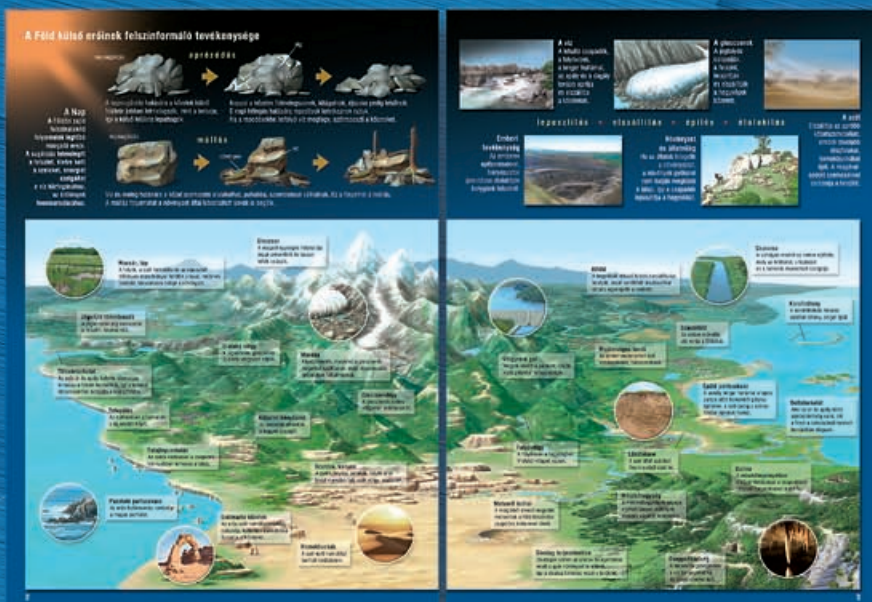
760Ft



Új alsós atlaszunk alapelveként vallja, hogy: „*amit a gyermek nem tud elképzelni, azt nem is érti meg!*”. Minden ábra, magyarázat ezt az életkori sajátosságokat figyelembe vevő elvet tükrözi. Megtalálhatók benne a térképek használatát megalapozó részek, a természettárgyfogalmak képzésének kialakításához szükséges ábrák, melyekkel az összefüggések feltárása, gyakorlása lehetséges.

Az atlasz jelmagyarázata továbbra is a borító kihajtható fülén található, ezáltal a jelrendszerrel ismerkedő diák számára lapozgatás nélkül folyamatosan látható marad.

! Az új MS-4103 **KÉPES KÖRNYEZETÜNK ATLASZA** alapvetően a korábbi MS-4111T atlaszunkra épül, az abban megszokott térképek az új atlaszunkban is szerepelnek, **részben átdolgozva, a jelrendszer pedig kisebb változáson ment keresztül.** Egységesítettük az ércek jeleit, valamint színezéssel könnyebben olvashatóvá tettük az iparágak jelölését. **A terjedelem 4 oldallal bővült. Új fotókkal és diagramokkal bővítettük a Föld domborzata és a Föld országai térképlapokat.**




✓ Látványos táblóoldalak

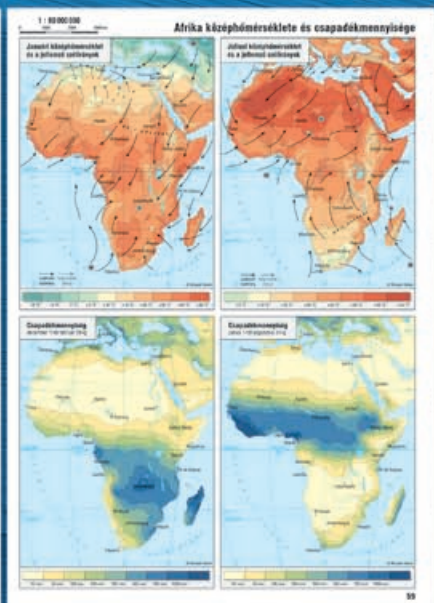
Az új atlasz látványos táblóoldallal bővült, amely a Föld külső erőinek felszínformáló tevékenységét mutatja be. Az oldalpár lehetőséget teremt az érdeklődés felkeltésére, a részletes elemzésre és a meglévő ismeretek szintetizálására is.

Az összefüggések feltárása

Egy oldalpárra helyezzük a Föld éghajlatát és éghajlati elemeit bemutató térképeket, kiegészítve a Föld természetes növényzetét bemutató térképpel, és 12 színes növényzet illusztrációval. Az oldalpár így lehetőséget teremt az éghajlat és a természetes növényzet közötti kapcsolat feltárására.



↳ Áttekinthetőség és komplex ismeretanyag





Képes földrajzi atlasz MS-4105

Új felsős és középiskolai atlaszunk a megszokott témák mellett még több problémaközpontú tematikus térképet tartalmaz. Ennek köszönhetően igazi munkaeszközként használhatók, melyek lehetőséget adnak az ismétlésre, a gyakorlásra és az összehasonlításokra is. Az atlaszok az érettségi követelmények figyelembevételével készültek, az információk és a nevezéktan a 21. század aktuális változásaihoz igazodik.

i Az új **KÉPES FÖLDRAJZI ATLASZAINK** alapvetően a korábbi MS-4120T, illetve MS-4121T atlaszainkra épülnek. A korábban megszokott térképek döntő többsége az új atlaszainkban is szerepel, részben átdolgozva és frissítve. Az atlaszok terjedelme 8 oldallal bővült. Jelentős szerkezeti és tartalmi változás, hogy minden Európán kívüli földrész esetén az eddigi éves csapadék helyett **DECEMBER-FEBRUÁRI, illetve JÚNIUS-AUGUSZTUSI csapadék** térképek szerepelnek. Újdonság az **Európai Unió iparát bemutató térkép** is. **30 fotóval illusztráltuk az emberfajtákat, valamint a Föld vallásait bemutató oldalakat.** A földrészek népsűrűségét bemutató térképek mellé az egyes országok lakosságának **vallási megoszlását** és **népesség-számát** (ált. iskola), illetve **társadalmi fejlettségét** (középiskola) bemutató **oszlopdigramok** kerültek. Az érettségire való felkészülést segíti, hogy a középiskolai atlaszunkat bővítettük **egyedi szerveződésű tájakat, országokat bemutató 8 térképpel, illetve 12 fényképpel.**

Az atlaszok **JELRENDSZERE kisebb változáson** ment keresztül. Egységesítettük az ércek jeleit, valamint színezéssel könnyebben olvashatóvá, illetve struktúráltabbá tettük az iparágak jelölését. Igazi újdonságként atlaszainkban megjelennek a **szolgáltatás** egyes területeinek jelei is (pl. logisztika, energiaszolgáltatás, telekommunikáció stb.).



Képes földrajzi atlasz középiskolásoknak MS-4109

kedvezményes áron:

990Ft

- 8 oldallal bővített terjedeleme
- új és frissített térképek
- közel 100 új fotó, 100 új diagram

kedvezményes áron:

1790Ft

↳ Diagramok és fényképek

Egy oldalpárra helyezzük a kontinensek éghajlatát, növényzetét, talajtípusait és mezőgazdaságát bemutató térképeket. Ezeket éghajlati és mezőgazdasági diagramok, valamint a tájat, a növényzetet és a mezőgazdaságot bemutató fotók egészítik ki.

Történelmi atlasz középiskolásoknak



Történelmi atlasz középiskolásoknak MS-4116



A 2011 szeptemberében nagy sikerrel bemutatkozott középiskolai történelmi atlaszunk tartalmazza mindazokat az általános és tematikus térképeket, melyek a közép- és az emelt szintű érettségi vizsgára való eredményes felkészüléshez szükségesek. Az atlasz harmonikusan követi a tankönyvek tematikáját.

Digitális akció!

A középiskolai történelmi atlaszt bevezető iskolák a 2012/13-as tanévben díjmentesen használhatják az atlaszok digitális térképeinek időkorlátos változatát.

Kedvezményes ár
2012. március 31-ig:

1790Ft

- i** Az atlasz **színes táblaképekkel** kezdődik, melyek a ráhangolás mellett egyfajta hiánypótlók, hiszen a Föld, a földi élet kialakulásával válik teljessé a történelmi képünk, amit az ember kialakulásának folyamata, majd a vallások, illetve a térképészet története követ. A második részben a **térképgyűjtemény** a hagyományos **kronológiai-tematikus** rendet követi. Egy-egy korszakon belül a **politikatörténeti** megközelítésen túl konzekvensen megtalálhatóak a **gazdaság-, egyház-, illetve hadtörténeti, valamint demográfiai** vonatkozású információk is. A harmadik egységet egy **lexikális ismeretanyaggal** kibővített **kultur- és művelődéstörténeti** térképsorozat indítja. Önálló olvasmánként is rendkívül élvezetes a **tudomány- és technikatörténeti** rész, melyet Gazda István és a Tudománytörténeti Intézet munkatársai állítottak össze. Az atlaszt **kronológiai táblázatok, részletes fogalom- és névmutató, valamint a történeti segédanyagokat** összefoglaló táblakép zárja.

További iskolai atlaszaink

Korábbi kiadású földrajzi atlaszaink is szerepelnek a tankönyvjegyzéken, azok továbbra is rendelhetők.

Az MS-4115 Történelmi atlasz 2012-től változatlan tartalommal, de új borítóval jelenik meg.



Mozaik Kiadó Kft. 6723 Szeged, Debreceni u. 3/B. • Telefon: (62) 470-101, 554-660 • Fax: (62) 554-666
Levelezési cím: 6701 Szeged, Pf. 301. • E-mail: kiado@mozaik.info.hu • Honlap: www.mozaik.info.hu